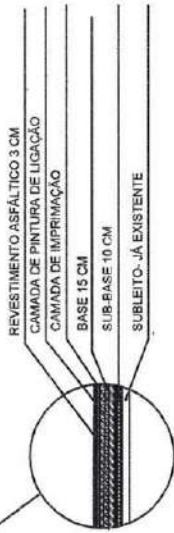
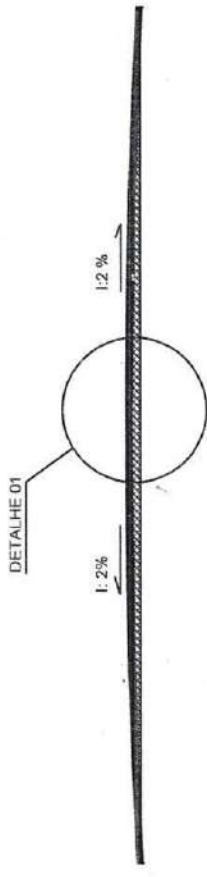


DETALHE 01



DETALHE 01 - CORTE CAMADAS

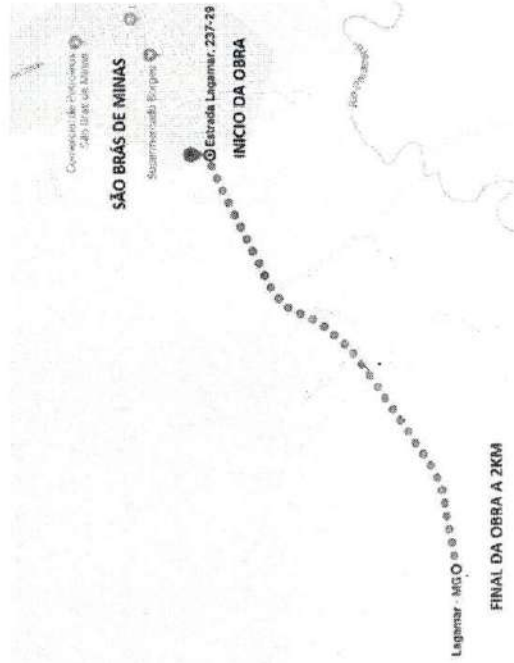
7,00 metros



CORTE TRANSVERSAL PISTA DE ROLAMENTO

Áreas de Pavimentação

TOTAL 14.000 M²



Coordenadas Geográficas
 Início: 18°03'43,00" S - 46°54'14,00" W
 Fim: 18°04'15,35" S - 46°42'30,31" W

SEÇÃO TÍPICA DE PAVIMENTAÇÃO TANGENTE



PLATAFORMA DE PAVIMENTAÇÃO

PISTA DE ROLAMENTO -2%

PISTA DE ROLAMENTO -2%



PREFEITURA MUNICIPAL DE LAGAMAR

DESENHO: LETICIA KAMILLA

DATA: 08/11/2019

ÁREA: 14.000 M²

PROJETO PAVIMENTAÇÃO ASFÁLTICA

LOCAL DA OBRA: ESTRADA VICINAL
DISTRITO DE SÃO BRÁS DE MINAS

APROVAÇÃO

FRANCHA

01/01